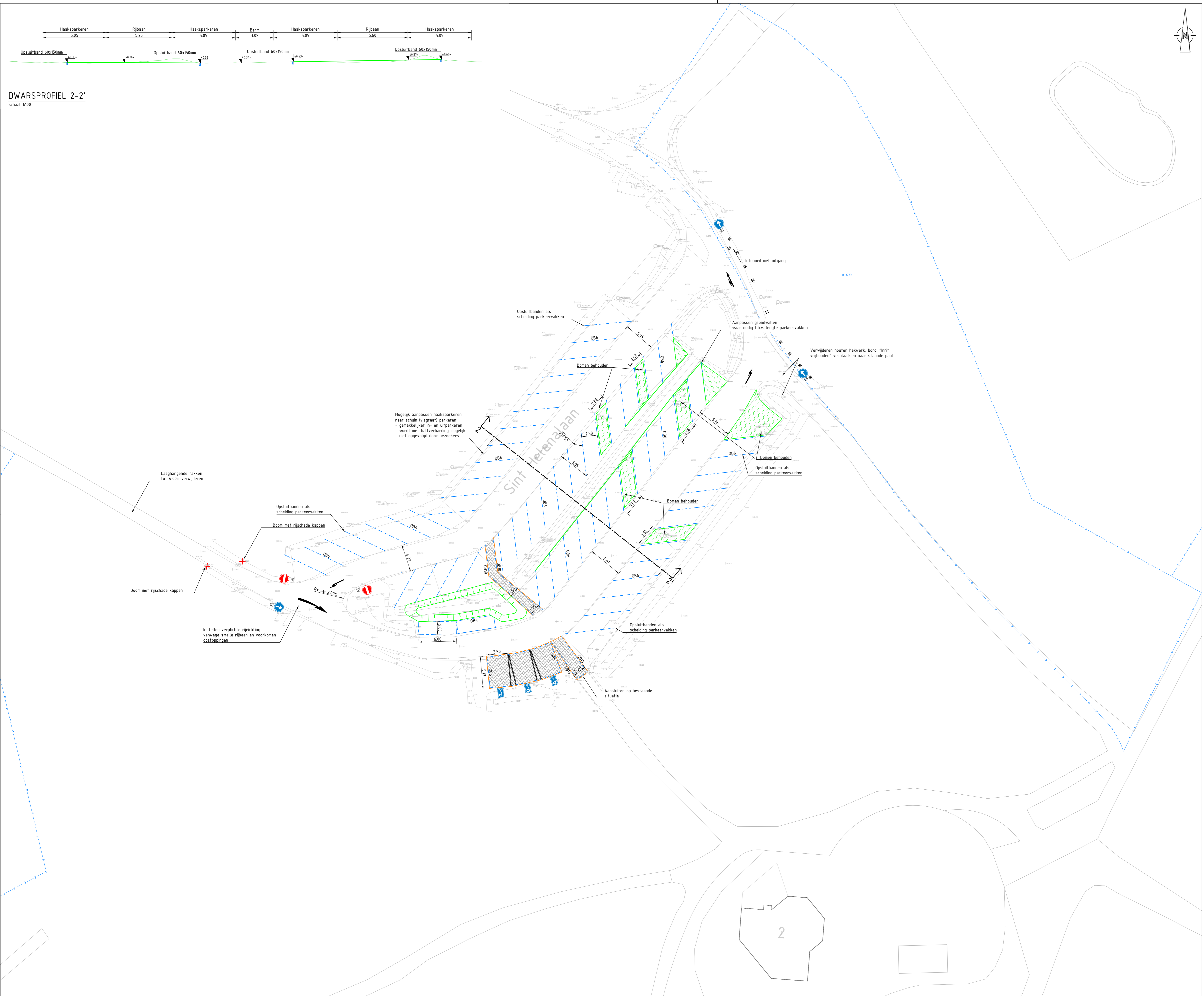
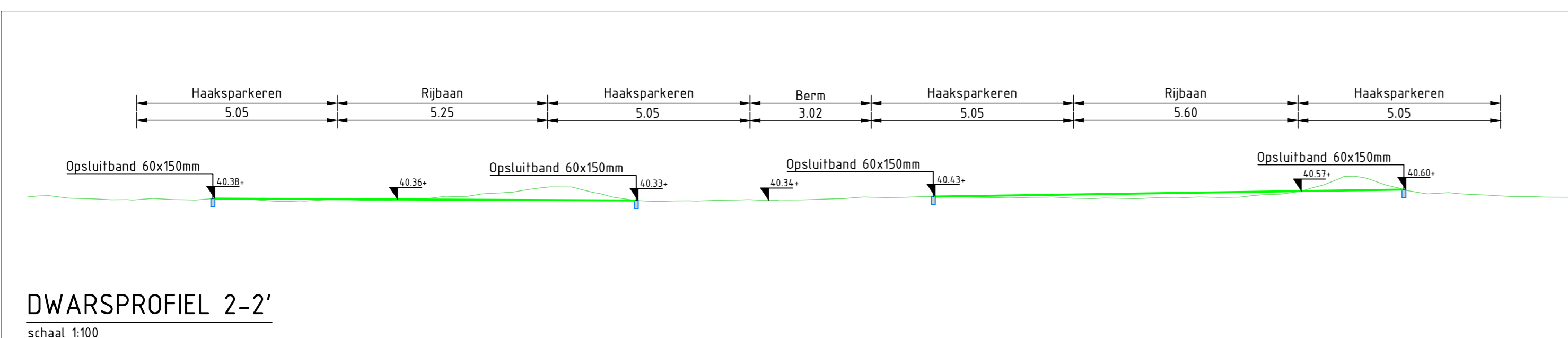


DWARSPROFIEL 2-2'

schaal 1:100

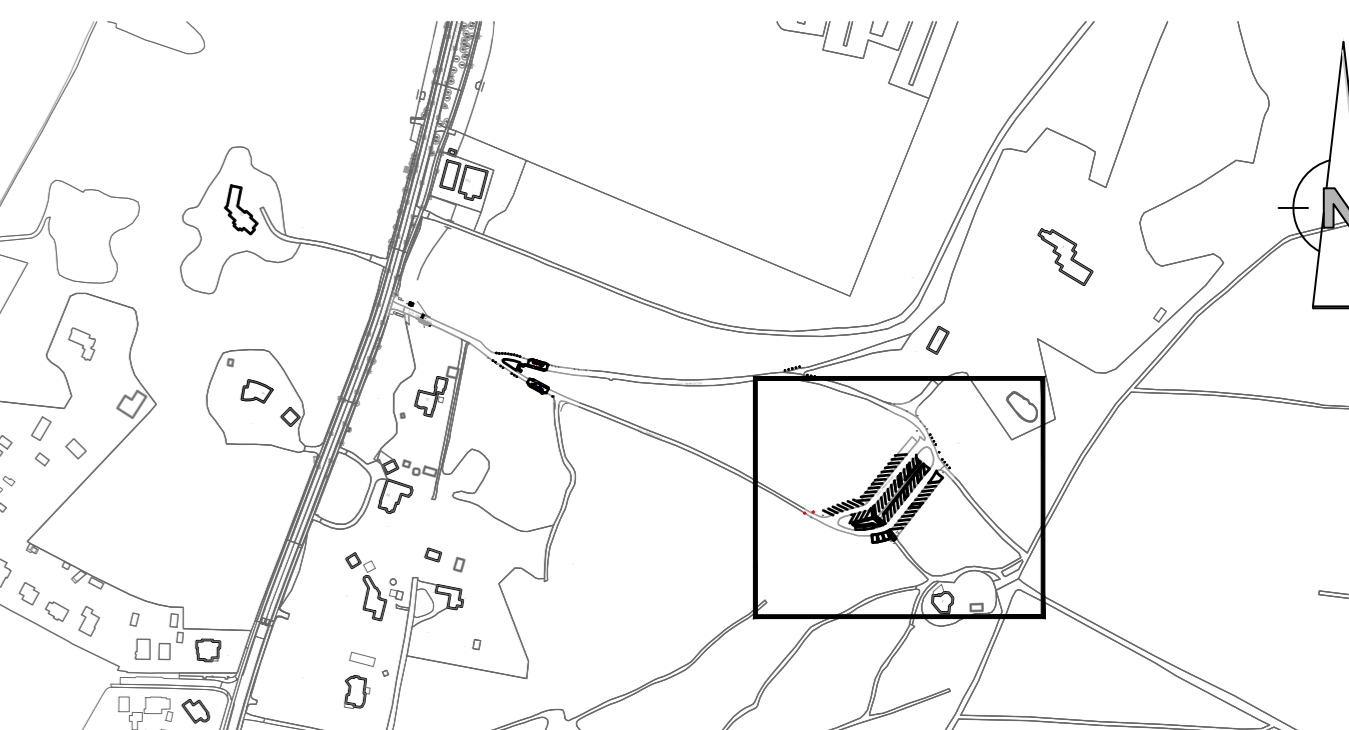


LOCATIE PARKEERPLAATS SINT HELENAHEUVEL

schaal 1:200

LEGENDA

- BETONSTRAATSTEEN REFORMAAT, KLEUR: GRIJS
- GRASBETONSTEEN 600x400MM
- HALFVERHARDING, VERDICHT
- KADASTRALE GRENS
- TALUD TEEN
- OPSLUITBAND 60x150MM
- VOORKANTBAND
- MARKERING PIJL LA-RD
- MARKERING PIJL RA
- BORD D03
- BORD D05L
- BORD E06
- BORD L02
- PAAL HOUT
- VERKEERSBORD PAAL
- VOL/VRIJ INFORMATIEBORD
- NIJEUW HOOGTE
- Tegel 300x300MM BLONKVERBAND, KLEUR: GRIJS
- GRASBETONSTEEN 600x400MM
- HALFVERHARDING, VERDICHT
- TALUD KRUIJN
- OPSLUITBAND 100x200MM
- GELEIDEBAND 50/200x200MM
- GRASBETONSTEEN
- MARKERING
- MARKERING PIJL LA
- MARKERING PIJL AFBUIGEN
- BORD C02
- BORD D04
- BORD E01
- BORDM
- TERREINKAST
- LICHTMAST
- BESTAANDE HOOGTE



LOCATIE ENTREE EN PARKEERPLAATS WATERLOOPBOS

schaal 1:5000

Opmerkingen

- Maten in meters en dimensies van materialen in mm, tenzij anders aangegeven.
- Coördinaten in RD-stelsel en hoogten in meters t.o.v. N.A.P.

3.0	Wildrooster met langer gedeelte dicht, voelpad naar klaphek	BMK	BSK	06-09-2023
3.0	Bestuursplaat en vrij/vrij bord verplaatst	HMN	BSK	30-06-2023
1.0	Eerste uitgave	HMN	BSK	11-07-2023
verw.	wijzigingen	getekend	controle	gegeven
Vereniging Natuurmonumenten				
Parkeerbijdrage				
Locatie Sint Helenaheuvel				
Oriëntatie parkeervakken met opsluitbanden, grondwal en vaelpad				
projectnr.	221723	status	concept	schaal
bestuurder	TEJ.T. Bouwmeester	tek.	100	bestuurder
tek. nr.	221723_ADB_TEK_3001	blad	02	van
tek. nr.	221723_ADB_TEK_3001	blad	02	van

